

Granollers viu la muralla

Un projecte de ciutat que posa en valor el patrimoni



Una muralla que torna a parlar

Granollers rehabilita la seva **muralla medieval** i els **corredossos** per fer visible un patrimoni de 660 anys que defineix la identitat de la ciutat.



Què recuperem

El traçat dels 816 metres de muralla, els corredossos, els portals i la Torre Rodona. Acompanyat amb il·luminació patrimonial i elements turístics per facilitar la difusió.



Per què ara

Europa promou projectes de revalorització del patrimoni als nuclis urbans i l'Ajuntament de Granollers ha rebut fons Next Generation.



Objectius

Dignificar el patrimoni.
Millorar l'espai urbà.
Recuperar el llegat del Granollers medieval.
Potenciar el turisme, la cultura i el comerç.

El projecte en dades

2,9

M€

Pressupost total del projecte

100

%

Finançat per fons Next Generation

816

m

Perímetre de la muralla medieval

3.391

m²

Superfície total intervinguda

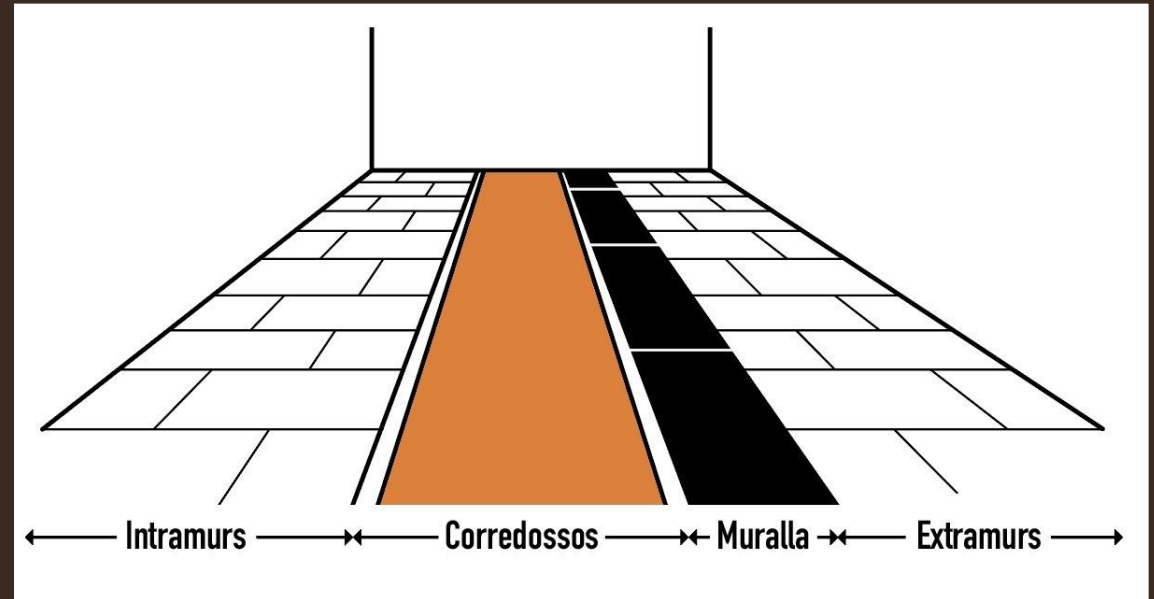
Pla de Recuperació, Transformació i Resiliència (Next Generation EU).

La muralla és **Bé Cultural d'Interès Nacional (BCIN)**, el màxim nivell de protecció patrimonial a Catalunya.

Una muralla per recórrer per dins

Els **corredossos** són el camí de ronda interior que ressegueix la muralla. Un mot que només sobreviu a Granollers i a Caldes de Montbui.

A diferència d'altres conjunts medievals, on la muralla s'observa des de fora, aquí el visitant la recorre des de dins de la trama urbana.



Intervencions

Elements

- . Corredossos
- . Muralla
- . Portals
- . Torre rodona

Intervencions per potenciar el conjunt de la muralla

- . Il·luminació
- . Senyalització



Passatge Sant Bartomeu


Corredossos

Intervencions

- . Camins de ronda interiors
- . Element vertebrador del projecte: anella contínua
- . Paviment continu amb encintat de pedra blanca
- . Manteniment del basalt existent



Setembre 2025



Maig 2026

Corredossos de Santa Esperança

Intervencions

- . Recuperació dels corredossos
- . Retirada de la coberta de vidre existent
- . Col·locació d'un nou sostre de lamel·les de fusta
- . Criteris homogenis a la resta del projecte: paviment, façanes i il·luminació



Setembre 2025



Juny 2026

Muralles

Intervencions


- . **Muralla vista**
- . **Muralla oculta**
 - . Edificis públics
 - . Edificis privats
- . Trasllat de la il·luminació a les façanes oposades
- . Sanejament o enderroc d'elements afegits
- . Neteja de paraments
- . Sanejats i rejuntats de juntes
- . Treballs de restauració
- . Arranjament de portes i finestres de la muralla
- . Pintat de les façanes on no hi ha muralla



Edifici de Can Puntes



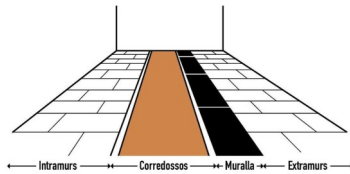
Façana privada recuperada



Corredossos de la Constància

Recuperació i rehabilitació de la muralla

816



Metres restaurats

816 m de recorregut marcat amb basalt negre (mur),
paviment marró (corredossos) i marbre blanc (portals)

23



Espitlleres

De 7 espitlleres localitzades que ja es coneixien,
es passa a tenir-ne 23 de conservades



Recuperació d'espais

Recuperació d'espais urbans



22



Bestorres

15 bestorres localitzades arqueològicament
+ 7 de suposades

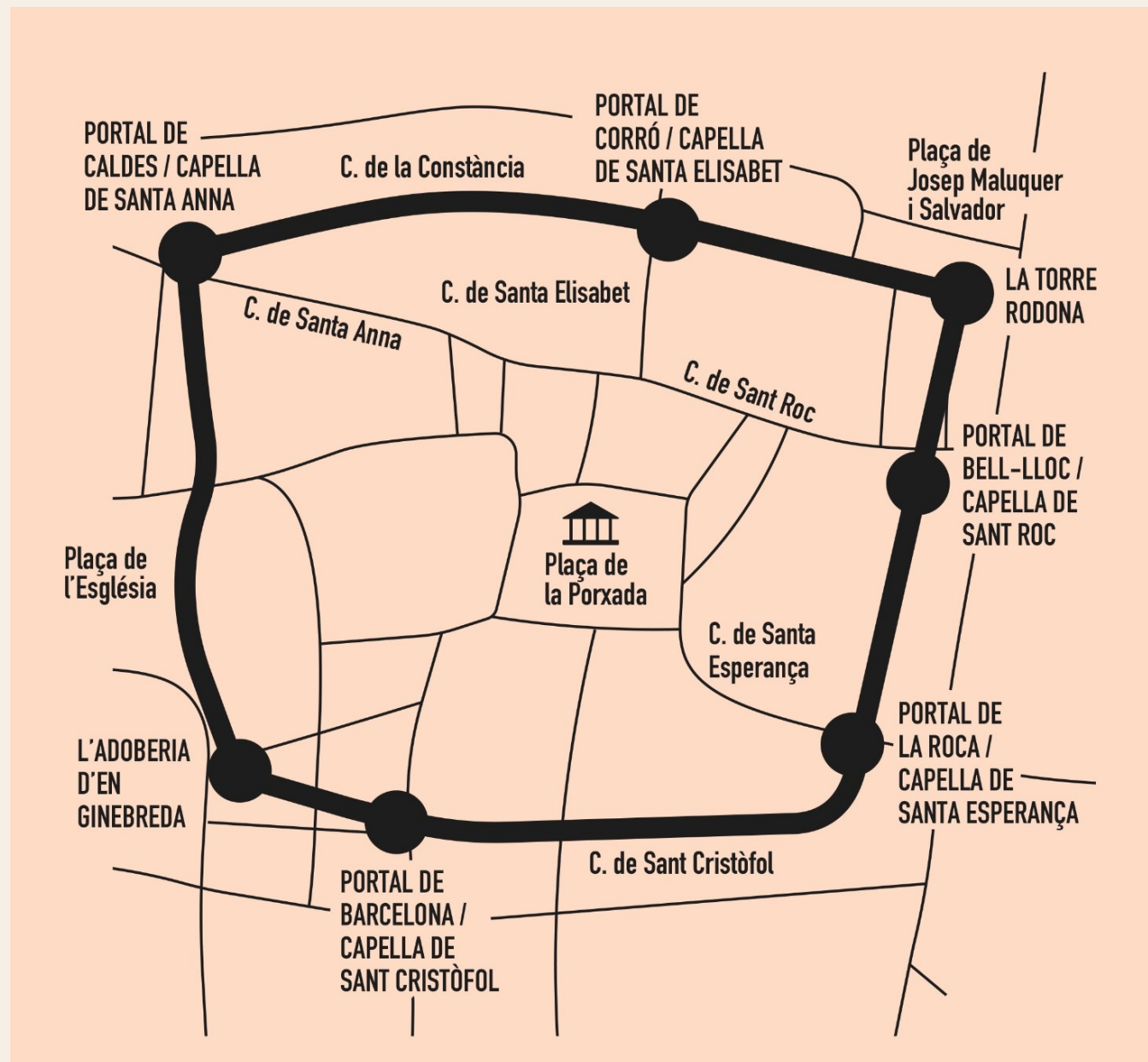
INTERVENCIONS

Portals

Intervencions

- .Indicació dels portals existents a través del paviment
- .Expressar els elements els componien
- .Connexió amb els corredossos

- .Portal de Santa Anna
- .Portal de Corró
- .Portal de Sant Roc
- .Portal de Santa Esperança
- .Portal de Portalet
- .Portal de Barcelona



Torre Rodona

Intervencions

- . Reconfiguració de les restes de torre existent
- . Unificació dels criteris de paviment amb la resta de projecte
- . Retirada de la barana de vidre
- . Canvi d'ubicació i tipologia de baranes



Setembre 2025



Abril 2026



Juny 2026

Il·luminació patrimonial

Intervencions

- Canvi d'ubicació de les lluminàries de via pública per ubicar-les a la façana oposada de la muralla
- Instal·lació de projectors amb la finalitat d'il·luminar els paraments de muralla i la Torre rodona
- Ús de llum càlida
- Millora de la il·luminació interior de l'Adoberia



Senyalització i difusió del patrimoni



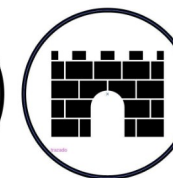
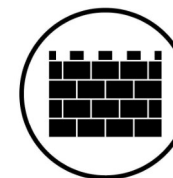
Plafons interpretatius

Un recorregut circular que pot fer el visitant lliurement a partir de la informació dels plafons interpretatius



Conservació del patrimoni lingüístic local

"Corredossos" és un localisme de Granollers i Caldes de Montbui



Audioguies de la muralla i de l'Adoberia

Dues rutes autoguiades per conèixer la muralla i l'Adoberia, amb so ambient i narració quadrilingüe



La pell de la vila. Visita guiada

Una visita per la muralla i per l'Adoberia de 45 minuts



Nou audiovisual de l'Adoberia

Recreació de l'evolució del recinte emmurallat en 3D



Material turístic: díptics, mapa, postals, punt de llibre, imans...

Elements en paper per facilitar el coneixement de la proposta turística



L'Adoberia d'en Ginebreda

L'antiga adoberia d'en Ginebreda i un important tram de la muralla medieval de Granollers formen un destacat conjunt arqueològic, eix del Centre d'interpretació històrica.



Nova il·luminació de l'espai

El jaciment mostra com es transformava la pell en cuir: un procés artesanal que podia trigar gairebé un any.



Audiovisual reconstrucció en 3D

Una nova experiència immersiva que reconstrueix l'evolució històrica del recinte.



Jocs i activitats



Un encàrrec reial. El joc de la muralla

Gimcana familiar per conèixer la muralla a través de jocs i proves per a tota la família. Durada 2 hores. Material en prèstec amb reserva prèvia.



El joc de la Bel: la Margarida

Joc de la XATIC amb parada i fonda a la ciutat per conèixer l'Adoberia, patrimoni preindustrial, i la muralla, tot a través del teu mòbil.



Audioguia de la muralla

14 parades amb la veu de la Margarida (s. XV) per viure els corredossos ben acompanyats.



La pell de la vila. Ruta per a escolars

Visita dinamitzada adaptada al currículum escolar.

Granollers viu la muralla

[Inici](#)[Coneix la ciutat ▼](#)[L'Ajuntament ▼](#)[Temes ▼](#)[Oficina virtual](#)[Govern Obert ▼](#)

Descobreix el patrimoni

Patrimoni de Granollers

Patrimoni arquitectònic i urbà

Muralla medieval

La Porxada

Adoberia d'en Ginebreda

Església i patrimoni religiós

Cases i edificis d'interès

Urbanisme i espai públic històric

Patrimoni festiu, cultural i col·lectiu

Patrimoni natural

Cultura de la pau

Espais i rutes

Espais visitables

Rutes audioguiades

Muralls de Granollers

Altres espais d'interès

Activitats i educació

Visites guiades i reserves

Jocs i activitats

Activitats i cicles

Projectes de difusió


Granollers, viu la muralla

6 i 7 de juny de 2026
Inauguració de la rehabilitació
de la muralla de Granollers

Descobreix com aquesta vila medieval
va viure, comerciar i créixer darrere
d'aquests murs.

Visites comentades gratuïtes
dissabte i diumenge.

Més informació i inscripcions:
www.granollers.cat/patrimoni



GRANOLLERS VIU LA MURALLA

El 6 i 7 de juny celebrem la inauguració del projecte de rehabilitació de la muralla i els corredossos medievals, amb visites guiades, portes obertes a l'Adoberia, tallers, activitats i música medieval. El 6 de juny de 1366, l'infant Joan va concedir a Granollers el privilegi per emmurallar la vila. Sis-cents seixanta anys després, recuperem aquest patrimoni i el tornem a la ciutadania. Vine i descobreix la muralla: a peu, amb l'audioguia o jugant amb la Bel i la Margarida!

La muralla medieval de Granollers és un Bé Cultural d'Interès Nacional. La rehabilitació de la muralla medieval forma part del projecte de revalorització del patrimoni històric de Granollers, finançat amb fons Next Generation.



VISITES GUIADES
INAUGURALS

RUTA AUTOGUIADA

NOU AUDIOVISUAL
A L'ADOBERIA

AUDIOGUIES

JOCS I ACTIVITATS

www.granollers.cat/patrimoni